



Ex hacienda Jalmolonga | Conjunto.

Ex hacienda Jalmolonga | Conjunto.

| | | | |
|---------------------------|---|-------------------------------|----------------------------------|
| Clave: | | Época de construcción: | Código Postal: |
| 150520120001. | VII Toluca. | S. XVII-XVIII-XIX. | 52440 |
| Municipio: | Uso original: | Uso actual: | Tipología arquitectónica: |
| Malinalco | No se tiene registro. | No se tiene registro. | No se tiene registro. |
| Localidad: | Coord. Geográficas: | Clasificación: | Colonia o barrio: |
| Jalmolonga. | 18°54'59"N 99°29'38"O. | No se tiene registro. | Centro. |
| Ubicación: | Otra ubicación: | Altitud: | |
| Crucero a Jalmolonga s/n. | A 1200 m. del entronque de la carretera Malinalco-Chalma. | 1,564 msnm. | |

Catalogado o inventariado :INAH

Declaratoria de Monumento Histórico:

Declaratoria de Centro Histórico:

Zona de Monumentos Históricos:


Inscripción Patrimonio Mundial, UNESCO

Datos Históricos:


La presente información corresponde al "Listado Inventario de Monumentos Históricos Inmuebles del Instituto Nacional de Antropología e Historia" del año 2011. No se permitió el acceso. No se pudo actualizar.

Descripción general:


La presente información corresponde al "Listado Inventario de Monumentos Históricos Inmuebles del Instituto Nacional de Antropología e Historia" del año 2011. No se permitió el acceso. No se pudo actualizar.




-




-




-



-



-



-

