

Panteón de Jalmolonga | Monumento funerario.

Clave:	Región:	Época de construcción:	Código Postal:
150520120012.	VII Toluca.	S.XIX-XX.	0
Municipio:	Uso original:	Uso actual:	Tipología arquitectónica:
Malinalco	Monumento funerario.	No se tiene registro.	No se tiene registro.
Localidad:	Coord. Geográficas:	Clasificación:	Colonia o barrio:
Jalmolonga.	19°42'45"N 99°13'17"O.	No se tiene registro.	Centro.
Ubicación:	Otra ubicación:	Altitud:	
Calle sin nombre s/n.	Crucero Jalmolonga.	-	

Catalogado o inventariado : INAH

Declaratoria de Monumento Histórico:

Declaratoria de Centro Histórico:

Zona de Monumentos Históricos:


Inscripción Patrimonio Mundial, UNESCO

Datos Históricos:


La presente información corresponde al "Listado Inventario de Monumentos Históricos Inmuebles del Instituto Nacional de Antropología e Historia" del año 2011. Información imprecisa. No se pudo actualizar.

Descripción general:


La presente información corresponde al "Listado Inventario de Monumentos Históricos Inmuebles del Instituto Nacional de Antropología e Historia" del año 2011. Información imprecisa. No se pudo actualizar.




-




-




-



-



-



-

