



SECRETARÍA
DE CULTURA



GOBIERNO DEL
ESTADO DE MÉXICO

Ex hacienda Jalmolonga | Caballerizas | Corrales.

Ex hacienda Jalmolonga | Caballerizas | Corrales.

Clave:		Época de construcción:	Código Postal:
150520120010.	VII Toluca.	S. XIX.	52440
Municipio:	Uso original:	Uso actual:	Tipología arquitectónica:
Malinalco	No se tiene registro.	Sin uso.	No se tiene registro.
Localidad:	Coord. Geográficas:	Clasificación:	Colonia o barrio:
Jalmolonga.	18°54'59"N 99°29'38"O.	No se tiene registro.	Centro.
Ubicación:	Otra ubicación:	Altitud:	
Crucero a Jalmolonga s/n.	A 1200 m. del entronque de la carretera Malinalco-Chalma.	1,564 msnm.	

Catalogado o inventariado :INAH


Declaratoria de Monumento Histórico:	Declaratoria de Centro Histórico:	Zona de Monumentos Históricos:	Inscripción Patrimonio Mundial, UNESCO
---	--	---------------------------------------	---

Datos Históricos:


La presente información corresponde al "Listado Inventario de Monumentos Históricos Inmuebles del Instituto Nacional de Antropología e Historia" del año 2011. No hubo acceso. No se pudo actualizar.

Descripción general:


La presente información corresponde al "Listado Inventario de Monumentos Históricos Inmuebles del Instituto Nacional de Antropología e Historia" del año 2011. No hubo acceso. No se pudo actualizar.




-




-




-



-



-



-

