

## Ex hacienda Jalmolonga | Destilería.

Clave:	Región:	Época de construcción:	Código Postal:
150520120007.	VII Toluca.	S. XIX.	52440

Municipio:	Uso original:	Uso actual:	Tipología arquitectónica:
Malinalco	No se tiene registro.	Sin uso.	No se tiene registro.

Localidad:	Coord. Geográficas:	Clasificación:	Colonia o barrio:
Jalmolonga.	18°54'59"N   99°29'38"O.	No se tiene registro.	Centro.

Ubicación:	Otra ubicación:	Altitud:
Crucero a Jalmolonga s/n.	A 1200 m. del entronque de la carretera Malinalco-Chalma.	1,564 msnm.

Catalogado o inventariado :INAH

**Declaratoria de Monumento Histórico:**

**Declaratoria de Centro Histórico:**

**Zona de Monumentos Históricos:**


**Inscripción Patrimonio Mundial, UNESCO**

**Datos Históricos:**


La presente información corresponde al "Listado Inventario de Monumentos Históricos Inmuebles del Instituto Nacional de Antropología e Historia" del año 2011. No hubo acceso. No se pudo actualizar.

**Descripción general:**


La presente información corresponde al "Listado Inventario de Monumentos Históricos Inmuebles del Instituto Nacional de Antropología e Historia" del año 2011. No hubo acceso. No se pudo actualizar.




-




-




-



-



-



-

