



## Ex hacienda Jalmolonga | Cavas.

### Ex hacienda Jalmolonga | Cavas.

<b>Clave:</b>		<b>Época de construcción:</b>	<b>Código Postal:</b>
150520120006.	VII Toluca.	S. XIX.	52440
<b>Municipio:</b>	<b>Uso original:</b>	<b>Uso actual:</b>	<b>Tipología arquitectónica:</b>
Malinalco	No se tiene registro.	No se tiene registro.	No se tiene registro.
<b>Localidad:</b>	<b>Coord. Geográficas:</b>	<b>Clasificación:</b>	<b>Colonia o barrio:</b>
Jalmolonga.	18°54'59"N   99°29'38"O.	No se tiene registro.	Centro.
<b>Ubicación:</b>	<b>Otra ubicación:</b>	<b>Altitud:</b>	
Crucero a Jalmolonga s/n.	A 1200 m. del entronque de la carretera Malinalco-Chalma.	1,564 msnm.	

## Catalogado o inventariado :INAH


<b>Declaratoria de Monumento Histórico:</b>	<b>Declaratoria de Centro Histórico:</b>	<b>Zona de Monumentos Históricos:</b>	<b>Inscripción Patrimonio Mundial, UNESCO</b>
---------------------------------------------	------------------------------------------	---------------------------------------	-----------------------------------------------

### Datos Históricos:


La presente información corresponde al "Listado Inventario de Monumentos Históricos Inmuebles del Instituto Nacional de Antropología e Historia" del año 2011. No se tuvo acceso. No se pudo actualizar.

### Descripción general:


La presente información corresponde al "Listado Inventario de Monumentos Históricos Inmuebles del Instituto Nacional de Antropología e Historia" del año 2011. No se tuvo acceso. No se pudo actualizar.




-




-




-



-



-



-

