



SECRETARÍA  
DE CULTURA



GOBIERNO DEL  
ESTADO DE MÉXICO

# Rancho Islas.

## Rancho Islas.

<b>Clave:</b>		<b>Época de construcción:</b>	<b>Código Postal:</b>
150540010027.	X Metepec.	S. XIX-XX.	52140
<b>Municipio:</b>	<b>Uso original:</b>	<b>Uso actual:</b>	<b>Tipología arquitectónica:</b>
Metepec	Rancho.	Casa-habitación.	Vernácula.
<b>Localidad:</b>	<b>Coord. Geográficas:</b>	<b>Clasificación:</b>	<b>Colonia o barrio:</b>
Metepec.	19°14'40"N   99°36'8"O.	Casa-habitación.	San Miguel.
<b>Ubicación:</b>	<b>Otra ubicación:</b>	<b>Altitud:</b>	
Francisco Javier Mina No. 8.	A 20 m. al Sur de Vicente Guerrero, faldas del Cerro de los Magueyes.	2,625 msnm.	

## Catalogado o inventariado :INAH


<b>Declaratoria de Monumento Histórico:</b>	<b>Declaratoria de Centro Histórico:</b>	<b>Zona de Monumentos Históricos:</b>	<b>Inscripción Patrimonio Mundial, UNESCO</b>
---	--	---------------------------------------	---

### Datos Históricos:


La presente información corresponde al "Listado Inventario de Monumentos Históricos Inmuebles del Instituto Nacional de Antropología e Historia" del año 2011. No se pudo actualizar. Información insuficiente. No se encontró monumento. No se obtuvieron datos del inmueble.

### Descripción general:


La presente información corresponde al "Listado Inventario de Monumentos Históricos Inmuebles del Instituto Nacional de Antropología e Historia" del año 2011. No se pudo actualizar. Información insuficiente. No se encontró monumento. No se obtuvieron datos del inmueble.




-




-




-



-



-



-

