

SECRETARÍA  
DE CULTURA



GOBIERNO DEL  
ESTADO DE MÉXICO

## Casa-habitación.

<b>Clave:</b>	<b>Región:</b>	<b>Época de construcción:</b>	<b>Código Postal:</b>
150540010021.	X Metepec.	S. XIX-XX.	52140
<b>Municipio:</b>	<b>Uso original:</b>	<b>Uso actual:</b>	<b>Tipología arquitectónica:</b>
Metepec	No se tiene registro.	Casa-habitación.	No se tiene registro.
<b>Localidad:</b>	<b>Coord. Geográficas:</b>	<b>Clasificación:</b>	<b>Colonia o barrio:</b>
Metepec.	19°15'00"N   99°36'10"O.	Casa-habitación.	San Miguel.
<b>Ubicación:</b>	<b>Otra ubicación:</b>	<b>Altitud:</b>	
16 de septiembre No. 68.	Esq. Av. Estado de México.	2,640 msnm.	

**Catalogado o inventariado :** INAH

**Declaratoria de  
Monumento Histórico:**

**Declaratoria de Centro  
Histórico:**

**Zona de Monumentos  
Históricos:**


**Inscripción Patrimonio  
Mundial, UNESCO**

### Datos Históricos:


La presente información corresponde al "Listado Inventario de Monumentos Históricos Inmuebles del Instituto Nacional de Antropología e Historia" del año 2011. No se pudo actualizar. Información insuficiente. No se encontró monumento. No se obtuvieron datos del inmueble.

### Descripción general:


La presente información corresponde al "Listado Inventario de Monumentos Históricos Inmuebles del Instituto Nacional de Antropología e Historia" del año 2011. No se pudo actualizar. Información insuficiente. No se encontró monumento. No se obtuvieron datos del inmueble.




-




-




-



-



-



-

